

MARATÓN

CIUDAD DE CORDOBA

42k
Córdoba
5 DE JULIO


new balance.



Municipalidad
de Córdoba



Córdoba
GOBIERNO DE LA PROVINCIA



CRONOGRAMA

- Fecha: 5 de julio de 2026
- Lugar: Polo Deportivo Kempes
- Horarios de largada:
 - 21k y 42k: 8:00 hs. (7:59 hs Personas con Discapacidad)
 - 5k y 10k: 8:15 hs. (8:14 hs Personas con Discapacidad)
- Parque cerrado: 7:15 hs.
- Modalidades: 5K (Participativa), 10K, 21K y 42K (Competitivas)
Convencional y Adaptado
- Inscripción: Hasta 4 de julio 18:00 hs.
- Vía: maratondecordoba.com
- Entrega de kits: Viernes 3 de julio de 11:00 hs a 19:00 hs y Sábado 4 de julio de 10:00 hs a 16:00 hs – Museo de la Industria –

PLAYA SUR Y FACULTAD DE EDUCACION FÍSICA



PLAYAS DE ESTACIONAMIENTO

PARA COMPETIDORES

PLAINIFICA TU ESTACIONAMIENTO Y DISFRUTA TU MARATÓN

PLAYAS DE ESTACIONAMIENTO

P
NORTE
800
Desde 5:30 AM
Hasta 7:10 AM
GRATUITO
10 min. a pie hasta la largada

P
CENTRO DE CONVENCIONES
1100
Desde 6:00 AM
CON COSTO
15 min. a pie hasta la largada

P
MONTES PACHECO
Desde 6:00 AM
CON COSTO
8 min. a pie hasta la largada

P
PARQUE BUSTOS
100
Desde 5:30 AM
GRATUITO
14 min. a pie hasta la largada

P
PALACIO ALSINA
800
Desde 5:30 AM
GRATUITO
16 min. a pie hasta la largada

LARGADA

MARATÓN CIUDAD DE CORDOBA

42k Córdoba
5 DE JULIO



Google Maps

ESTACIONAMIENTO

GENERAL – INGRESOS

SI VENIS DESDE:

- **Zona NORTE:**

Playa Montes Pacheco y Playa Centro de Convenciones:

Desde circunvalación tomar Salida 21A Kempes (S)

Playa Norte del Kempes:

Desde circunvalación tomar Salida 21B Kempes (N), **hasta las 7.10 hs**

- **Zona SUR:**

Playa Palacio Alsina y Playa Parque Bustos:

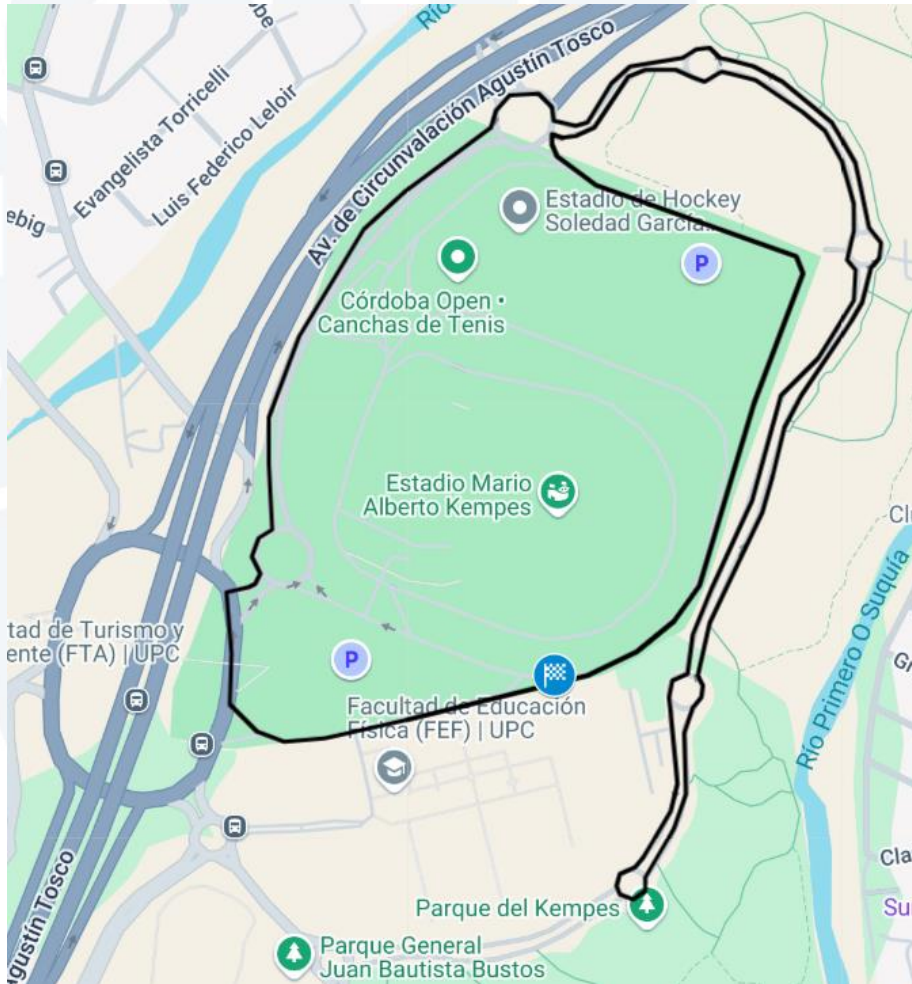
Desde circunvalación, salida 21A Kempes (S) **hasta las 7.10 hs**

Desde Av. Colón por Río Bamba, Chancay, Jardín Botánico, Rotonda Izquierda Av. del Piamonte, Rotonda girar derecha por Colectora Cárcano.

Playa Montes Pacheco y Playa Centro de Convenciones: Por circunvalación, salida 20, dirección a Calera, Av. Mahatma Gandhi, derecha Colectora Cárcano.

CIRCUITO

DISTANCIAS



5K

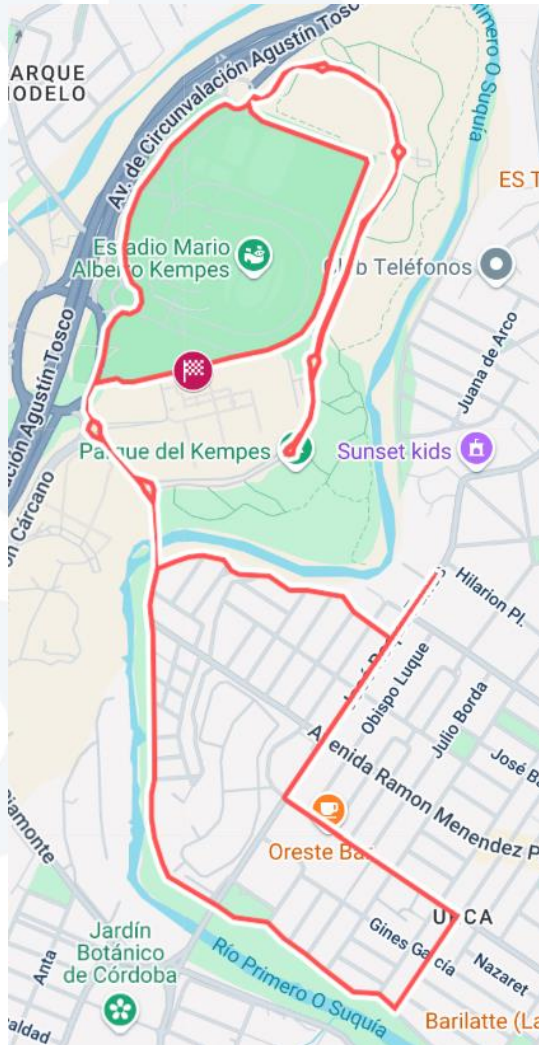
- Polo Deportivo Kempes



[VER RECORRIDO](#)

CIRCUITO

DISTANCIAS



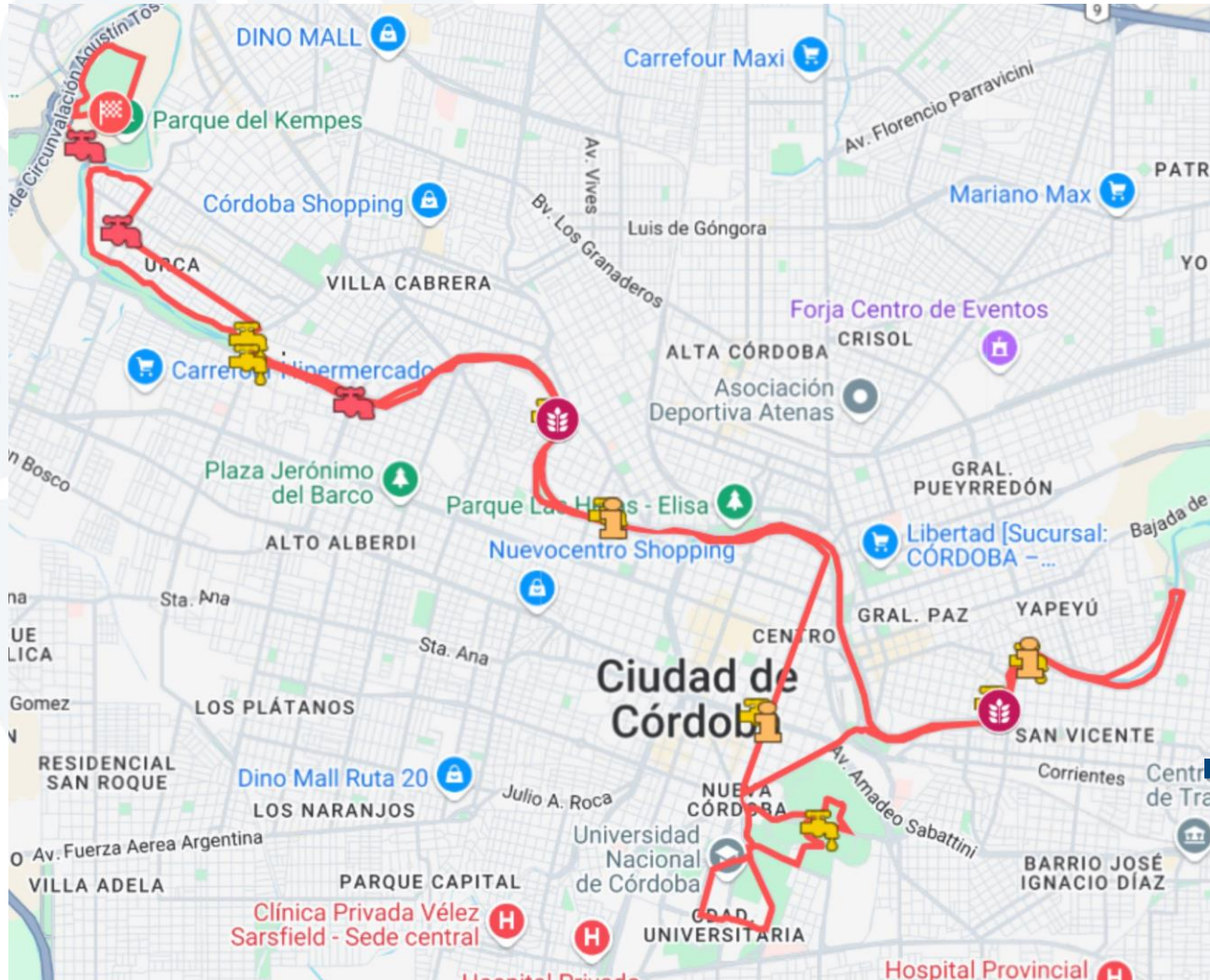
10K

- Calle interna entre Playa Sur del Kempes y Facultad de Educación Física.
- Parque del Kempes
- Colectora
- Puente 15
- Costanera Norte
- Igarzabal
- Lamarca
- Roque Funes
- Retome Roque Funes frente a British School
- Lafinur-Pruneda
- Puente 15

[**VER RECORRIDO**](#)

CIRCUITO

DISTANCIAS



42K

[VER RECORRIDO](#)

CIRCUITO

DISTANCIAS

42K

- Calle interna entre Playa Sur del Kempes y Facultad de Educación Física.
- Colectora
- Puente 15
- Costanera Norte
- Lucrecio Vásquez
- Costanera Sur
- Hombre Urbano
- Poeta Leopoldo Lugones
- Museo Caraffa
- Deodoro Roca
- Calle interna
- Teatro Griego
- Deodoro Roca
- Calle Interna
- Julio A Roca
- Paunero
- Concepción Arenal
- Nores Martinez
- Haya de La Torre
- Bv. De La Reforma
- Av. Los Nogales
- Túnel Plaza España
- Chacabuco
- Maipú
- Bv. Guzmán
- Bv. Mitre
- Costanera Sur
- Sagrada Familia
- Lamarca
- Roque Funes
- Lafinur-Pruneda
- Puente 15

PUESTOS DE SERVICIO

- 1. Rotonda Frente Ingreso Sur del Parque del Kempes** – Agua parcial 5K de 10K
- 2. Costanera Norte y Sagrada Familia** – Agua parcial 5K de 21K y 42K
- 3. Costanera Norte y Coronel Olmedo** – Agua e isotónica parcial 10K de 21K y 42K
- 4. Costanera Norte y Puente EEUU** – Agua y fruta parcial 15K de 42K
- 5. Costanera Sur y Carlos Pellegrini** – Agua e isotónica parcial 20K de 42K
- 6. Deodoro Roca, frente a monumento La Leona** – Agua parcial 25K de 42K
- 7. BV. Chacabuco y Bv. Illia** – Agua e isotónica parcial 30K de 42K
- 8. Costanera Sur y Puente Cantón** – Agua y fruta parcial 35K de 42K
- 9. Costanera Sur y Puente Tablada** – Agua parcial 15K de 21K
- 10. Costanera Sur y Sagrada Familia** – 40K de 42K
- 11. Lamarca y Roque Funes** – Agua parcial 18K de 21K

¡GRACIAS!



Subsecretaría de
**Deportes
y Recreación**



Secretaría de
**Fortalecimiento Vecinal,
Cultura y Deportes**



Municipalidad
de Córdoba